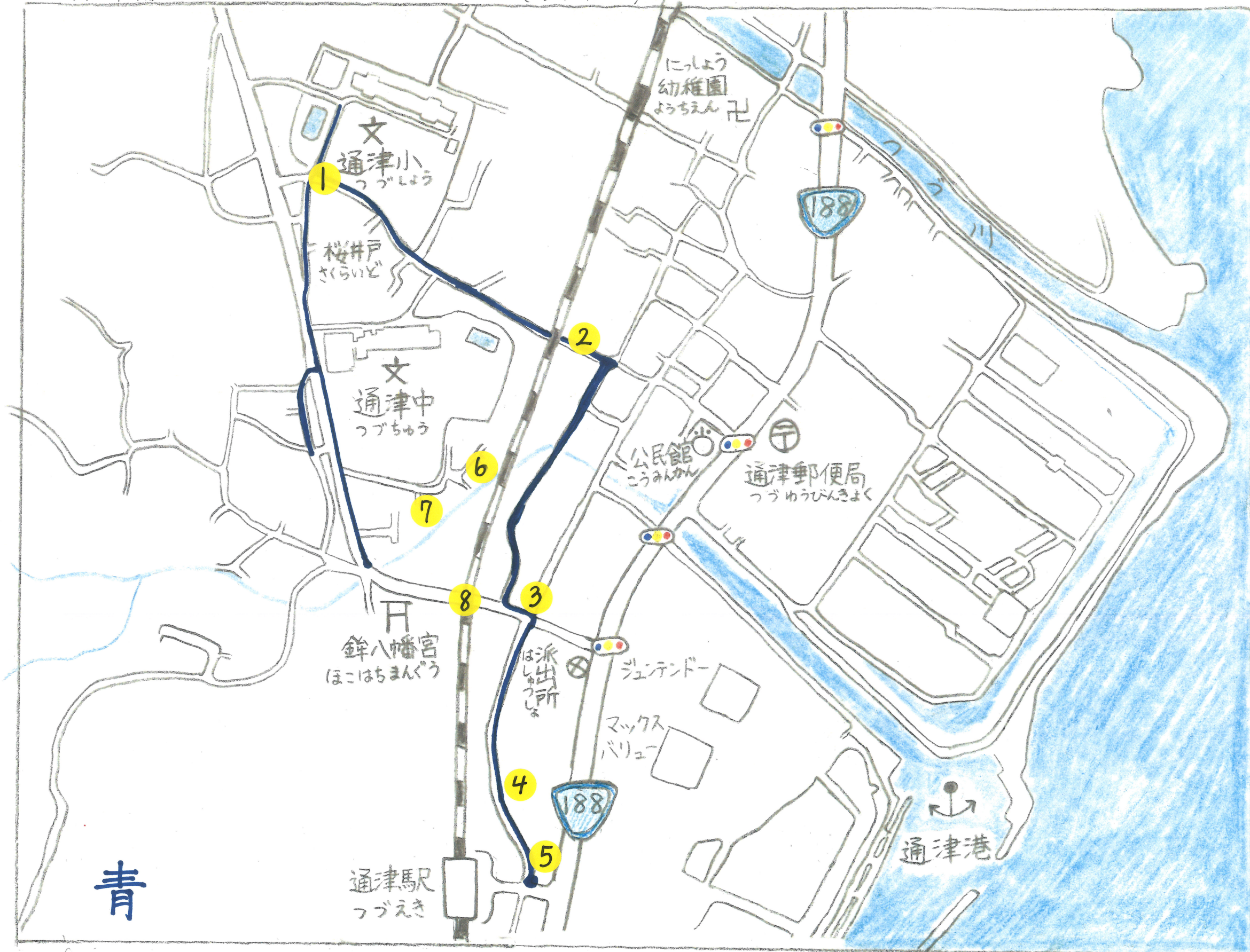


令和4年度 通学路の安全マップをつくろう (3年総合)



1

## 学校の門



あぶないポイント

道路を車が  
走っているから

どうしたら安全か

右、左を見て通る

1/5

2

## 川の近く



あぶないポイント

足下をよく見ないと  
落ちてしまう


どうしたら安全か

川にあまり近寄らない  
足下をよく見る

2/5

3

## レールの下



あぶないポイント

小石が落ちてくる

どうしたら安全か

まわりをよくみる

5/5

4

### とびだし注意

あぶないポイント

自転車が来る

どうしたら安全か

右をみる



3/5

5

### 通津駅の角

あぶないポイント

通津駅の角が家のへいで見えない。 自転車とぶつかるかもしれない。

どうしたら安全か

白い線で止まって右と左を見る



4/5

6

### 川の近く

あぶないポイント

落ちたらあぶないから

どうしたら安全か

落ちないように気をつける



1/3

7


### 家の近くの曲がり角

あぶないポイント

車が見えない  
自転車だと突っ込んでしまう

どうしたら安全か

車が来てないか  
カーブミラーで見る



2/3

## 踏切



あぶないポイント

電車や車が通るから

どうしたら安全か

左右を見てしっかり確認する