

# 川下小 登下校安全マップ

児童の登下校時の通学路の目安としてご確認ください。  
 お子さんと一緒に危険箇所を点検し、安全に対する意識を高めましょう。

丸久跡地付近  
 ・登校時は右側通行  
 ・下校時は左側通行で  
 みたらい商店まで行き、  
 その後は右側通行  
 (登下校とも一列)  
 ※横断歩道付近は、はみ出さないように特に注意する。

東門～サンキャッスル高藤  
 ・登校時は右側通行  
 ・下校時は左側通行  
 (登下校とも一列)

交差点～ミヨシ(防衛道路)  
 ・登校と同じ側を  
 通って下校する(カラー路側帯を通行し、車道にはみ出さない)

旭セブンイレブン前の交差点は、朝夕の自動車の通行状況から上記のように横断するようにと指導しています。



車多し通行注意

高架下  
 人通りが少ない  
 通行注意

朝夕、交通量多い  
 一時停止ラインがなくなつたため横断注意




堀川通り  
 飛び出しの事故多い  
 安全確認

線路沿いの道  
 民家が少なく人通りも少ない  
 線路内に入れる箇所がある  
 通行注意

踏切から  
 基地正門までの道  
 横断歩道がない  
 横断注意

国道189号線  
 違法駐車が多い  
 通行注意

踏切までの道  
 朝夕は交通量が多く  
 通行注意

-  これまでの不審者情報、声かけなど
-  子ども110番の家
-  信号が無く登下校時は通ってはいけない横断歩道







